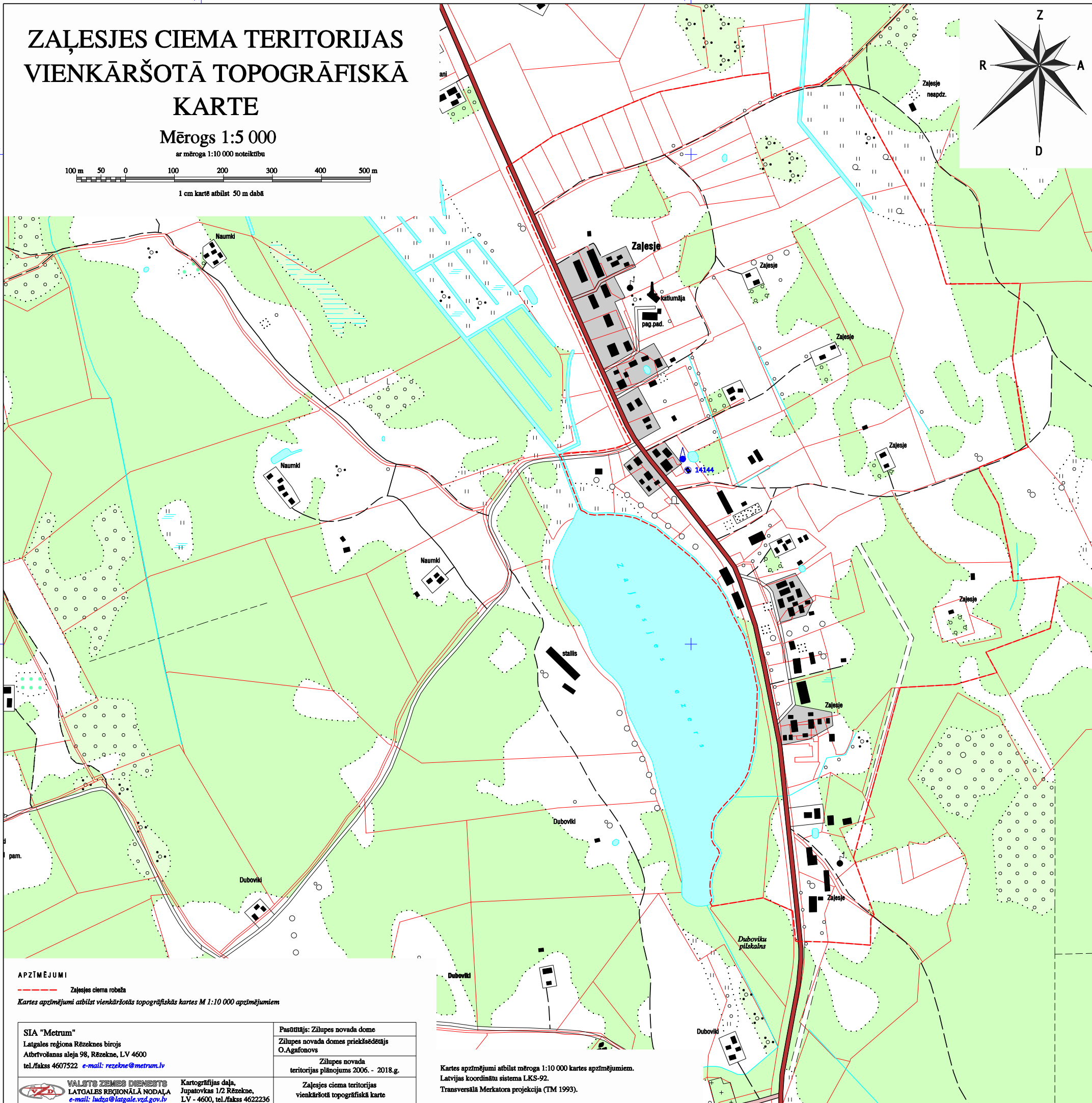
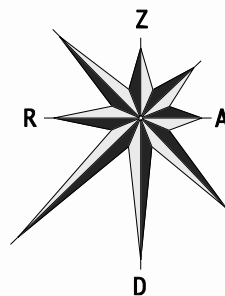
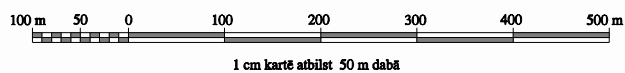


ZAĻESJES CIEMA TERITORIJAS VIENKĀRŠOTĀ TOPOGRĀFISKĀ KARTE

Mērogs 1:5 000

ar mēroga 1:10 000 noteiktību



APZĪMĒJUMI

--- Zaļesjes ciema robeža
Kartes apzīmējumi atbilst vienkāršotās topogrāfiskās kartes M 1:10 000 apzīmējumiem

SIA "Metrum" Latgales reģiona Rēzeknes birojs Atbrīvotības aleja 98, Rēzekne, LV 4600 tel./fakss 4607522, e-mail: rezekne@metrum.lv	Pastātnitājs: Zilupes novada dome Zilupes novada domes priekšsēdētājs O. Agafonovs	
	Zilupes novada teritorijas plānojums 2006. - 2018. g.	
VALSTS ZEMES DIENESTS LATGALES REĢIONĀLĀ NODAĻA e-mail: ludza@latgale.vzd.gov.lv	Kartogrāfijas daļa, Jupatovkas 1/2 Rēzekne, LV - 4600, tel./fakss 4622236	
Valsts aģentūra "Latvijas ģeotelpiskās informācijas aģentūra" Ojāra Vācieša iela 43, Rīga, Latvija, LV-1004 tel.7064209, fakss 7064209, e-mail: info@lgi.gov.lv	Mērogs 1:5 000 ar mēroga 1:10 000 noteiktību	Lapas - 1 / 1

Kartes apzīmējumi atbilst mēroga 1:10 000 kartes apzīmējumiem.
 Latvijas koordinātu sistēma LKS-92.
 Transversālā Merkatora projekcija (TM 1993).

Kartes sastādīšanā izmantotie dati:
 1. Zaļesjes paģasta teritorijas mērniecības un topogrāfiskās uzņēmības materiāli
 2. Vienkāršotās topogrāfiskās kartes M 1:10 000 lapas

Kartes pamatne attēlota izmantojot LR VZD izgatavotās
 2004.-2006.g. vienkāršoto topogrāfisko karšu M 1:10 000 lapas