LABIEKĀRTOJUMA PLĀNS

M 1:500

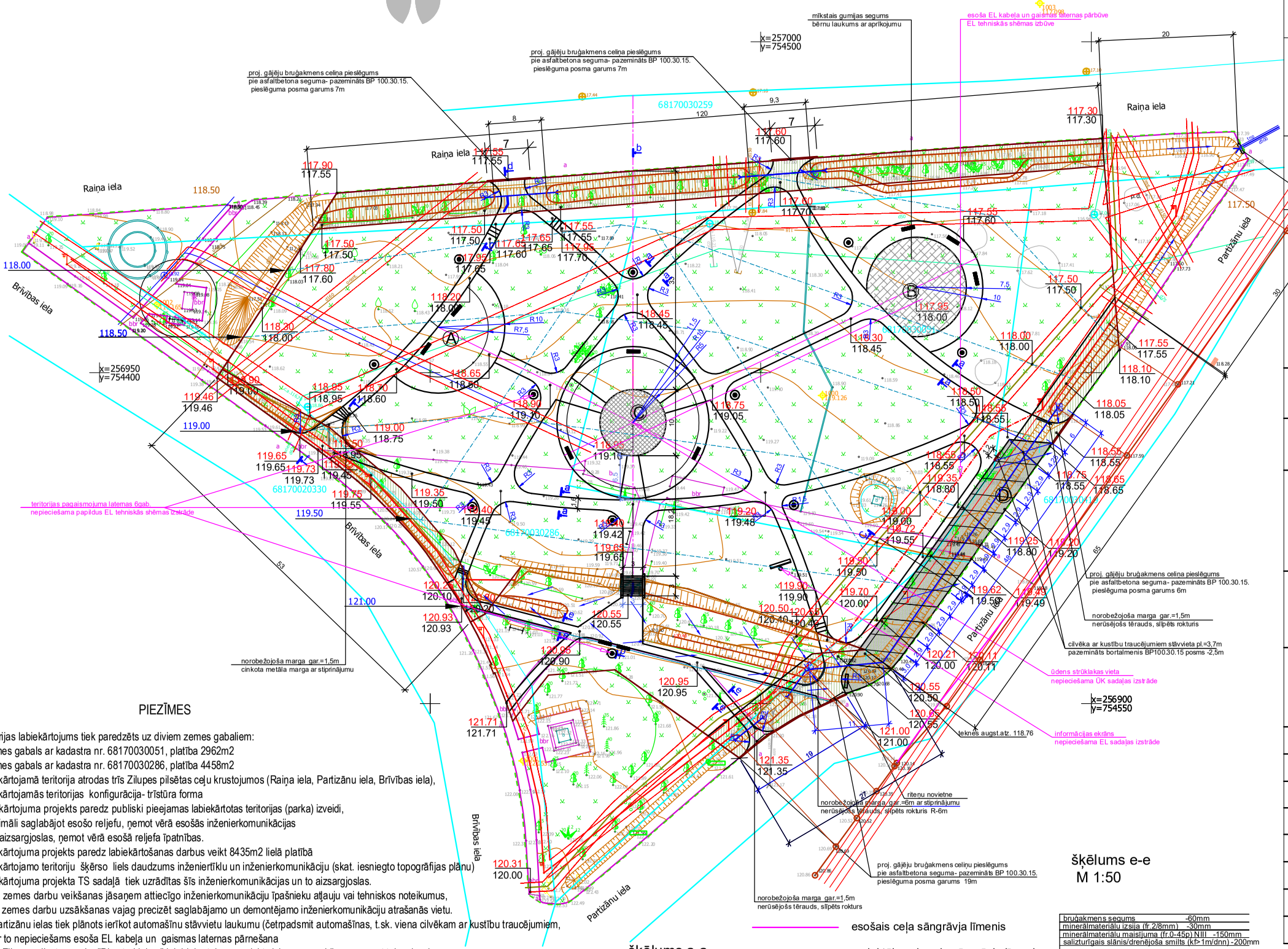

PIEZĪMES

1. Teritorijas labiekārtojums tiek paredzēts uz diviem zemes gabaliem:
   * zemes gabals ar kadastra nr. 68170030051, platība 2962m2
   * zemes gabals ar kadastra nr. 68170030286, platība 4458m2
2. Labiekārtojamā teritorija atrodas trīs Zilupes pilsētas ceļu krustojumos (Raiņa iela, Partizānu iela, Brīvības iela), labiekārtojamās teritorijas konfigurācija- trīstūra forma
3. Labiekārtojuma projekts paredz publiski pieejamas labiekārtotas teritorijas (parka) izveidi, maksimāli saglabājot esošo reljefu, ņemot vērā esošās inženierkomunikācijas un to aizsargjoslas, ņemot vērā esošā reljefa īpatnības.
4. Labiekārtojuma projekts paredz labiekārtošanas darbus veikt 8435m2 lielā platībā
5. Labiekārtojamo teritoriju šķērso liels daudzums inženiertīklu un inženierkomunikāciju (skat. iesniegto topogrāfijas plānu) Labiekārtojuma projekta TS sadaļā tiek uzrādītas šīs inženierkomunikācijas un to aizsargjoslas. Pirms zemes darbu veikšanas jāsaņem attiecīgo inženierkomunikāciju īpašnieku atļauju vai tehniskos noteikumus, pirms zemes darbu uzsākšanas vajag precizēt saglabājamo un demontējamo inženierkomunikāciju atrašanās vietu.
6. Pie Partizānu ielas tiek plānots ierīkot automašīnu stāvvietu laukumu (četrpadsmit automašīnas, t.sk. viena cilvēkam ar kustību traucējumiem, līdz ar to nepieciešams esoša EL kabeļa un gaismas laternas pārnešana
7. Pirms Zilupes pilsētas parka "Pie strūklakas" labiekārtojuma projekta izbūves uzsākšanas, pasūtītājam jāveic:
   - apgaismotas strūklakas vietas inženiertīklu izbūve (tiks izstrādātas EL un ŪK sadaļas)
   - parka labiekārtošanai paredzēto parka laternu inženiertīklu izbūve (tiks izstrādāta EL sadaļa)
   - esoša EL kabeļa un gaismas laternas pārnešana (tiks izstrādāta EL tehniskā shēma kabeļa pārnešanai)
   - informatīva ekrāna uzstādīšanai nepieciešamo inženiertīklu izbūve (tiks izstrādāta EL tehniskā shēma)
8. Parka labiekārtojamās teritorijas centrālo celiņu garengriezumu slīpumi tiek paredzēti apm. 2-3 robežās.
9. Doto lapu skatīt kopā ar TS-3 un TS-4 Celiņu un laukumu šķēlumus skat. TS-6 un TS-7.

Pieņemtie apzīmējumi

- Sarkanā līnija
- Zemes gabalu robežas
- esošie ceļiņi
- esošo ceļiņu demontāža
- labiekārtotās teritorijas robeža
- topogrāfijas uzmērījuma robeža

šķēlums a-a
M 1:50

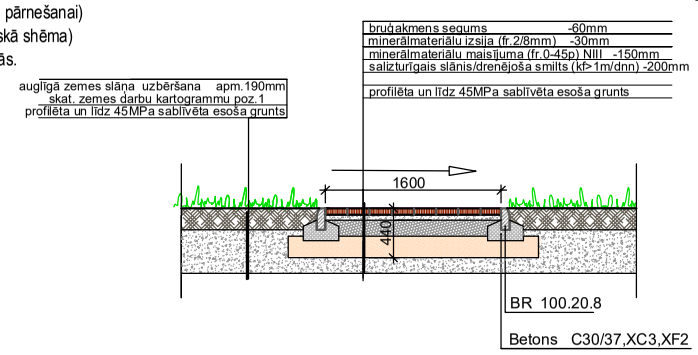

esošais ceļa sāngrāvja līmenis

projektējamais ceļa sāngrāvla līmenis

šķēlums e-e
M 1:50

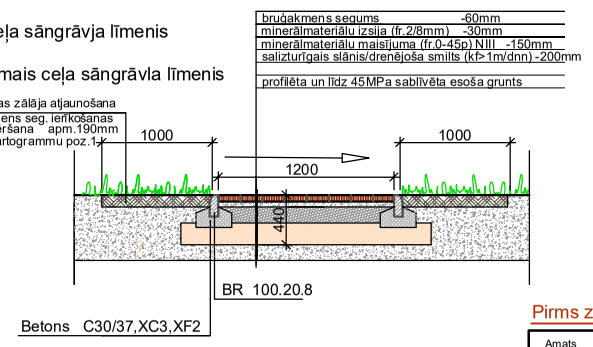

Nr. p/k	Nosaukums	Mēra vienība	Daudzums	Piezīme
1	bruģakmens(mozaīka) (h=60mm) celiņu ierīkošana (ter. centr. daļa)	m^2	847.0	
	Betona apmaļu BR 100.20.8 uzstādīšanašana	m	1105.0	
1A	bruģakmens(mozaīka, noapaļots) (h=60mm) laukuma ierīkošana bruģakmens (plēsts akmens) (h=50mm) laukuma ierīkošana	m^2	92.0 70.0	
	Betona apmaļu BR 100.20.8 uzstādīšanašana	m	31	
1B	bruģakmens (mozaīka, noapaļots) (h=60mm) laukuma ierīkošana	m^2	99.5	
	gumijas mīkstā seguma (h=30mm) laukuma ierīkošana	m^2	165.5	
	Betona apmaļu BR 100.20.8 uzstādīšanašana	m	79.2	
	Bērnu rotaļu aprīkojums	gab.	4	
1C	bruģakmens (mozaīka, noapaļots,h=60mm) laukuma ierīkošana bruģakmens (granīta h=100x100x50mm) laukuma ierīkošana	m^2	147.0 190.0	
	strūklakas laukuma ierīkošana	m^2	78.5	
	Betona apmaļu BR 100.20.8 uzstādīšanašana	m	103	
1D	bruģakmens (h=60mm) celiņa ierīkošana (autom. stāvvietas zona)	m^2	58,3	
	Betona apmaļu BR 100.20.8 uzstādīšanašana	m	42	
	asfaltbetona seguma ierīkošanašana	m^2	262.2	
	Betona apmaļu BR 100.30.15 uzstādīšana t.sk. pazeminātas betona apmales pie invalīda stāvvietas -1,2m	m	53,5	
	gājēju celiņa pieslēgums pie Partizānu ielas- pazeminās BP30.15.10 gājēju celiņa pieslēgums pie Partizānu ielas- pazeminās BP30.15.10	m m	6 19	
	esoša asfaltbetona atjaunošanas posms (pl.=0,5m)	m	75	
3	bruģakmens (h=60mm) celiņu ierīkošana (teritorijas dienvidu daļa)	m^2	157.0	
	Betona apmaļu BR 100.20.8 uzstādīšanašana	m	173.0	
4	centrālo kāpņu izbūve	skat. TS-7		
	esošas nogāzes atjaunošana (kāpnēm abās pusēs)	m	51	
5	caurtekas ierīkošana Raiņa iela (skat. TS-4) šķembu pamatnes ierīkošana	m m	11 11	
	caurtekas ierīkošana Raiņa iela (skat. TS-4) šķembu pamatnes ierīkošana	m m	13 13	
	caurtekas aizbēršana, zemes uzbēršana, blietēšana (53m2)	iekļauts zem.darbu plānā TS-4		
	caurteku galu izvadu nogāžu nostiprināšana ar laukakmeni	gab.	4	
6	caurtekas ierīkošana Partizānu iela (autostāvvietu zona D) šķembu pamatnes ierīkošana	m m	58 58	
	caurtekas aizbēršana, zemes uzbēršana, blietēšana (290m2)	iekļauts zem.darbu plānā TS-4		
	caurteku galu izvadu nogāžu nostiprināšana ar laukakmeni	gab.	2	
7	caurtekas ierīkošana Partizānu iela (teritorijas D daļa) šķembu pamatnes ierīkošana	m m	5., 5 10	
	caurtekas aizbēršana, zemes uzbēršana (teritorijas D daļa) (50m2)	iekļauts zem.darbu plānā TS-4		
	caurteku galu izvadu nogāžu nostiprināšana ar laukakmeni	gab.	4	
8	esošas nogāzes atjaunošana Brīvības iela	m	53	
9	esošas nogāzes atjaunošana teritorijas D daļa	m	42	
	zālāja sēšana teritorijas centrālā daļa	m^2	4848	
	soliņu uzstādīšna	gab.	15	
	atkrituma urnu uzstādīšana	gab.	10	
	riteņu novietnes uzstādīšana	gab.	1	
	norobežojoša marga, nerūsējošs tērauds, slīpēts rokturis	kop.gar.	10	
	parka laternas	gab.	11	

1.Parka teritorijas labiekārtošanas projekts paredz šādus celiņu platumus:
teritorijas centrālā daļa:
-pamatceliņi 1,6m
-centrālā celiņa (pie kāpnēm) -3,0m
-celiņi starp trim laukumiem (poz.A., poz.B., poz.C) -2,0m
-celiņš pie autostāvvietas (poz.D) -1,2m
teritorijas dienvidu daļa:
-esošie celiņi tiek pārbūvēti, tiek saglabāti esošo celiņu un to pamatnes platumi -1,2m
2.Parka celiņu krustojumos tiek pielietots bortakmenis ar rādiusu 3,0m

Pirms zemes darbu uzsākšanas jāsaņam atļauju no organizācijas, kura ekspluatē komunikācijas būvdarbu zonā.

Amats	Uzvārds	Paraksts	Datums		
				Būvobjekta nosaukums	Zilupes pilsētas parka "Pie strūklakas" labiekārtošanas projekts. Partizānu iela 4, Zilupe, Zilupes novads
Proj. vadītājs	A.Kuzmins			Lapas nosaukums	LABIEKĀRTOJUMA PLĀNS
AR daļas vad.	I.Stankeviča				
Izstrād.	I.Stankeviča			Pasūtījuma numurs	20-P/17
Arh.Nr.				Proj. stadija BŪV. IEC. DOKUMENTI	Marka TS; Lapa 5; Mērogs 1:500

Būvkomersanta reģ. Nr. 2726
RĒZEKNES NAMS